

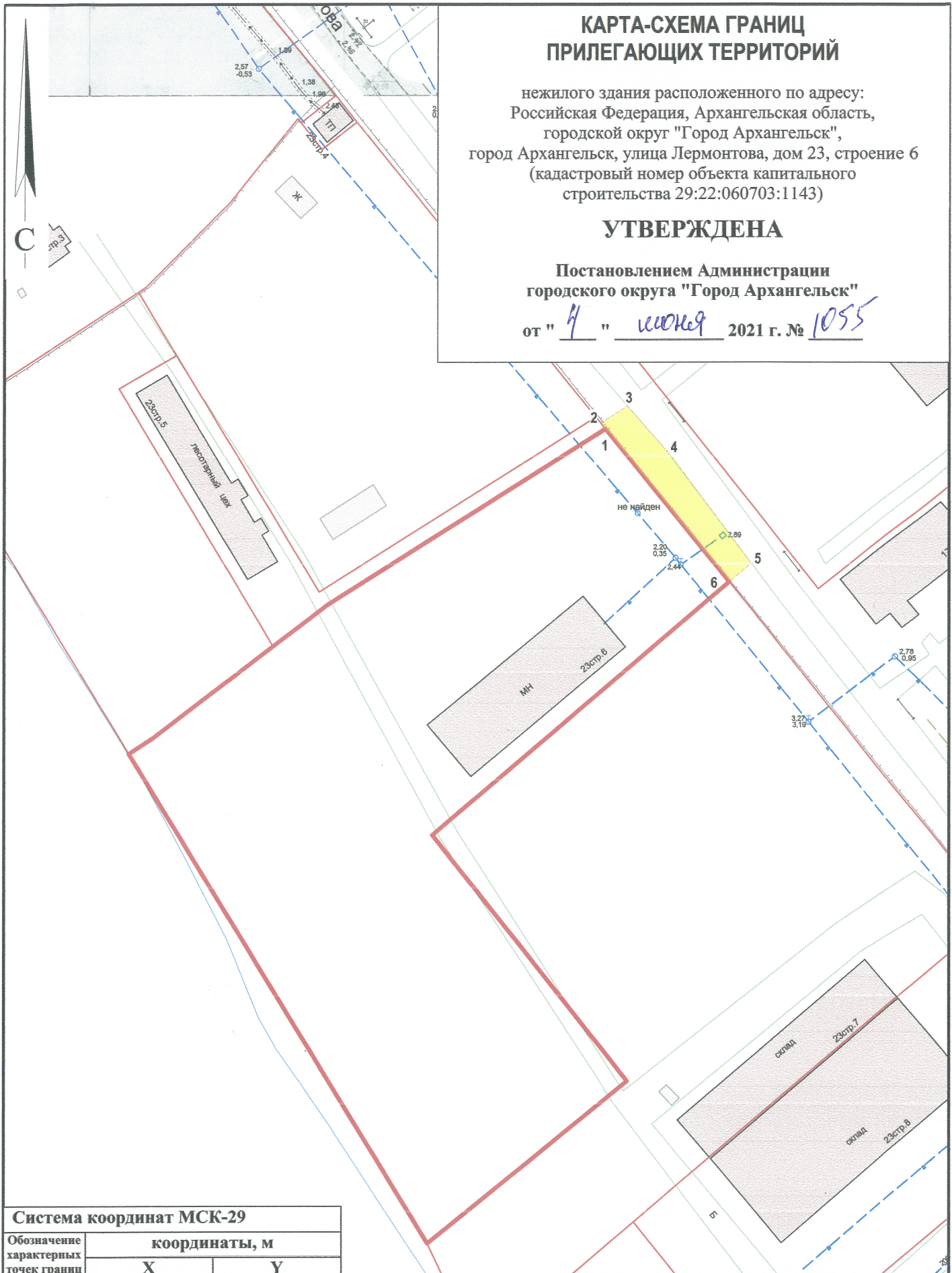
# КАРТА-СХЕМА ГРАНИЦ ПРИЛЕГАЮЩИХ ТЕРРИТОРИЙ

нежилого здания расположенного по адресу:  
Российская Федерация, Архангельская область,  
городской округ "Город Архангельск",  
город Архангельск, улица Лермонтова, дом 23, строение 6  
(кадастровый номер объекта капитального  
строительства 29:22:060703:1143)

## УТВЕРЖДЕНА



Постановлением Администрации  
городского округа "Город Архангельск"

от " 4 " *июня* 2021 г. № *1055*



Система координат МСК-29		
Обозначение характерных точек границ	координаты, м	
	X	Y
1	647559.79	2524857.57
2	647560.93	2524856.58
3	647564.46	2524861.70
4	647555.10	2524870.57
5	647534.49	2524887.11
6	647530.70	2524882.99

**УСЛОВНЫЕ ОБОЗНАЧЕНИЯ:**

-  изображение границ земельного участка по улице Лермонтова, дом 23, строение 6
-  изображение границ прилегающих территорий

Масштаб 1 : 1000